COMUNE DI FONTANETTO PO

PROVINCIA DI VERCELLI

Legge Regione Piemonte del 5/12/1977 n. 56, art. 17 comma 4

VARIANTE STRUTTURALE I
PIANO REGOLATORE GENERALE

PROGETTO DEFINITIVO

Progetto preliminare delibera del CC n. 34 del 26-09-2005
Progetto definitivo delibera del CC n. 8 del 14-04-2006
Integrato con le osservazioni alle osservazioni regionali:
deliberazione del CC n. ____ del ____

Progetto: STUDIO MOLLIANO ASSOCIATI
ARCHITETTURA - URBANISTICA
VIA TORINO 31 - 10153 TORINO

Il Sindaco: Oscar MONTI BERNARDON
L'Assessore all'Urbanistica: Danilo COPPO
Il Segretario Comunale: Antonio CONATO
Il Responsabile del Procedimento: Geom. Giorgio LAVARENO

Data elaborato:

Tavola P2.b

TERRITORI EXTRAURBANI
USI E VINCOLI

Aggiornamento cartografico gennaio 200

Scala 1 : 5.000



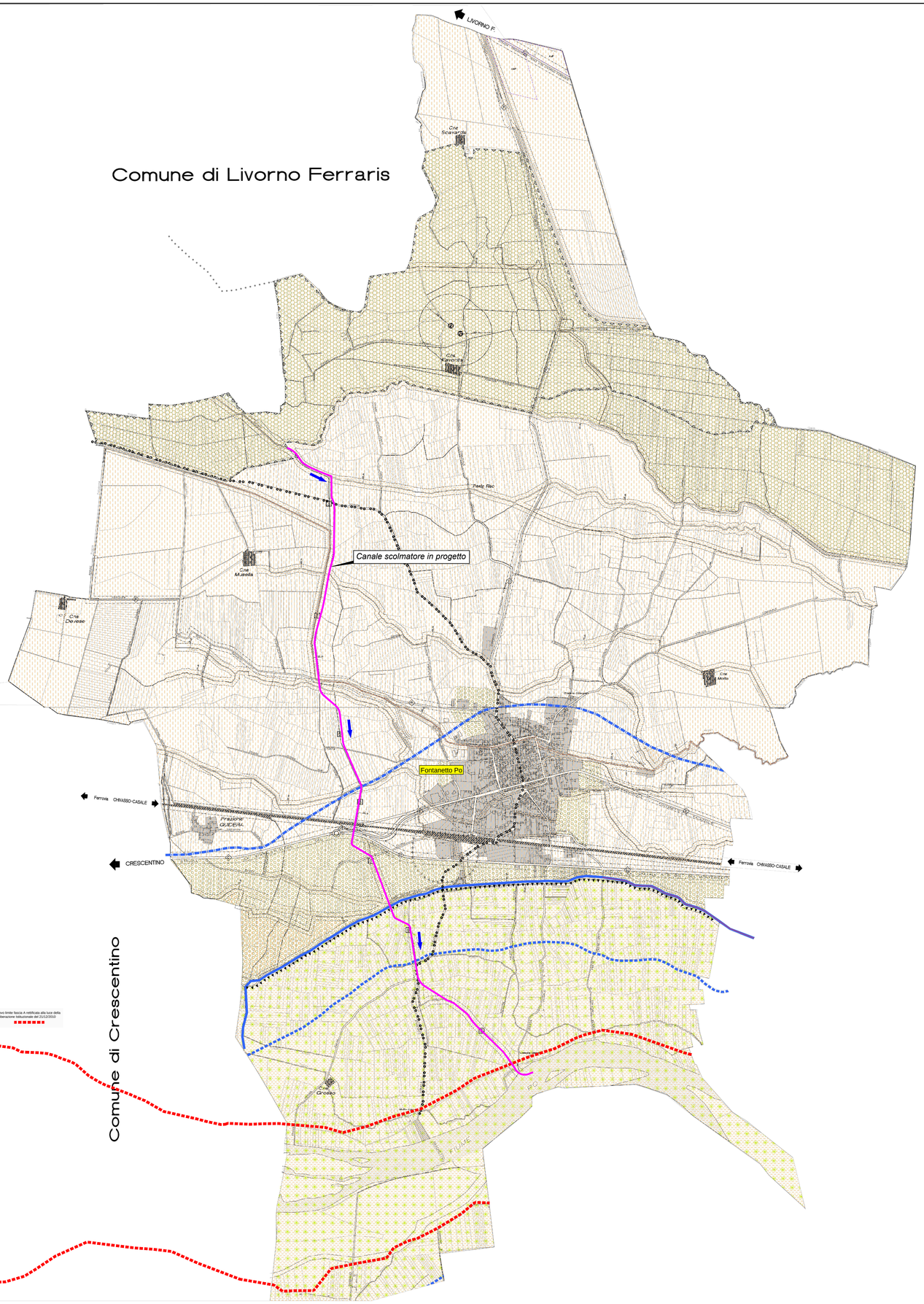

Canale scolmatore in progetto





Nuovo limite fascia A rettificata alla luce della Deliberazione Istituzionale del 21/12/2010

Associazione Temporanea di Imprese tra:

HYDRODATA INGEGNERIA DELLE RISORSE IDRICHE
Hydrodata S.p.A. capogruppo mandataria
Via Pomba, 23 - 10123 Torino tel. 011 5580211 fax 011 5580881
e-mail: hydro@hydrodata.it - www.hydrodata.it

HY.M. STUDIO Ingegneria Idraulica
Via Pomba, 23 - 10123 TORINO tel. 011 5580103 fax 011 5580881
e-mail: hym@hymstudio.it - www.hymstudio.it

Dott. Ing. Massimo Cavallera n° 1197 Ordine degli Ingegneri della Provincia di Torino

Dott. Ing. Riccardo Boldera n° 2570 L. Ordine degli Ingegneri della Provincia di Torino

COMUNE DI FONTANETTO PO

Provincia di Vercelli

REALIZZAZIONE CANALE SCOLMATORE AD OVEST DI FONTANETTO PO

PROGETTO DEFINITIVO

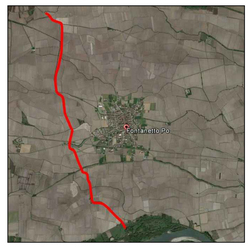

PLANIMETRIA SU BASE PRGC
(TERRITORI EXTRAURBANI - USI E VINCOLI)
Scala 1:5.000

CODICE DOCUMENTO	ELABORATO
3218-08-0280 1 DWG	7.3

REV.	DATA	REDAZIONE	VERIFICA	AUTORIZZAZIONE	MODIFICHE
01	GEN. 20	M. CODO	R. BERTERO	C. BOLDERA	
00	MAR. 19	M. CODO	R. BERTERO	C. BOLDERA	

RIPRODUZIONE O CONSEGNA A TERZI SOLO DIETRO SPECIFICA AUTORIZZAZIONE